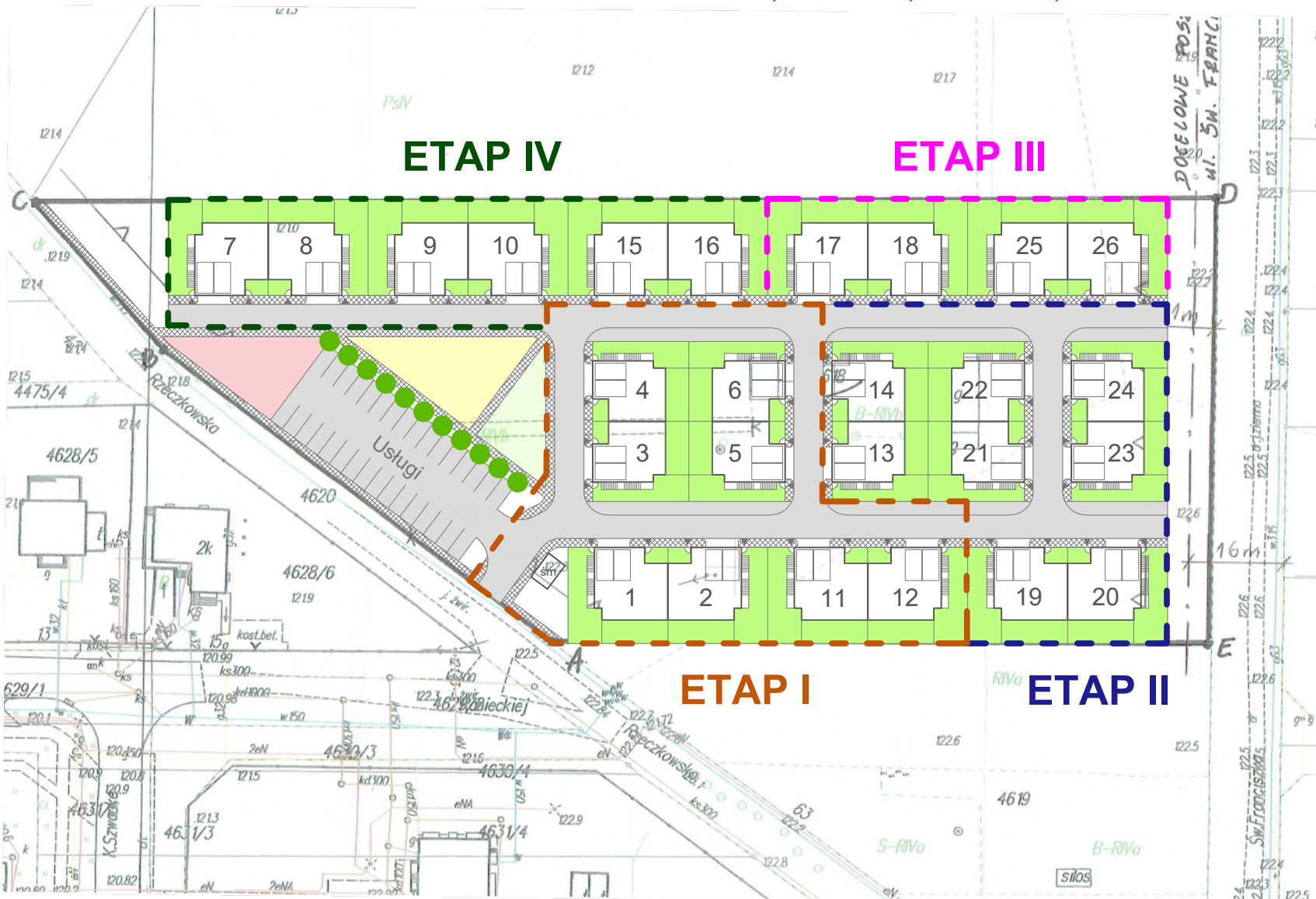
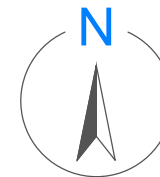




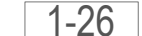









KARTA ZAGOSPODAROWANIA TERENU

Kompleks budynków jednorodzinnych w rejonie ulicy Rzczkowskiej
w Ciechanowie **ETAP I, ETAP II, ETAP III, ETAP IV**



LEGENDA:

-  - etap I
-  - etap II
-  - etap III
-  - etap IV
-  - numer budynku
-  - ulice/
miejsca usługowe
-  - zieleń (ogródki)
-  - park
-  - plac zabaw
-  - miejsce na instalacje
-  - drzewa
-  - śmietnik

PZT
Skala 1:1000